

Схема предполагаемых к использованию земель или части земельного участка

Объект: Газопровод давлением до 1,2 Мпа, для размещения которого не требуется разрешения на строительство
 Местоположение: расположенных по адресу: Пермский край, г.о. город Березники, г. Березники, ул. Крупской, д. 1

Площадь земель или части земельного участка, кв.м.: 1457








Категория земель: земли населенных пунктов

Вид разрешенного использования: -

Описание границ смежных землепользователей:

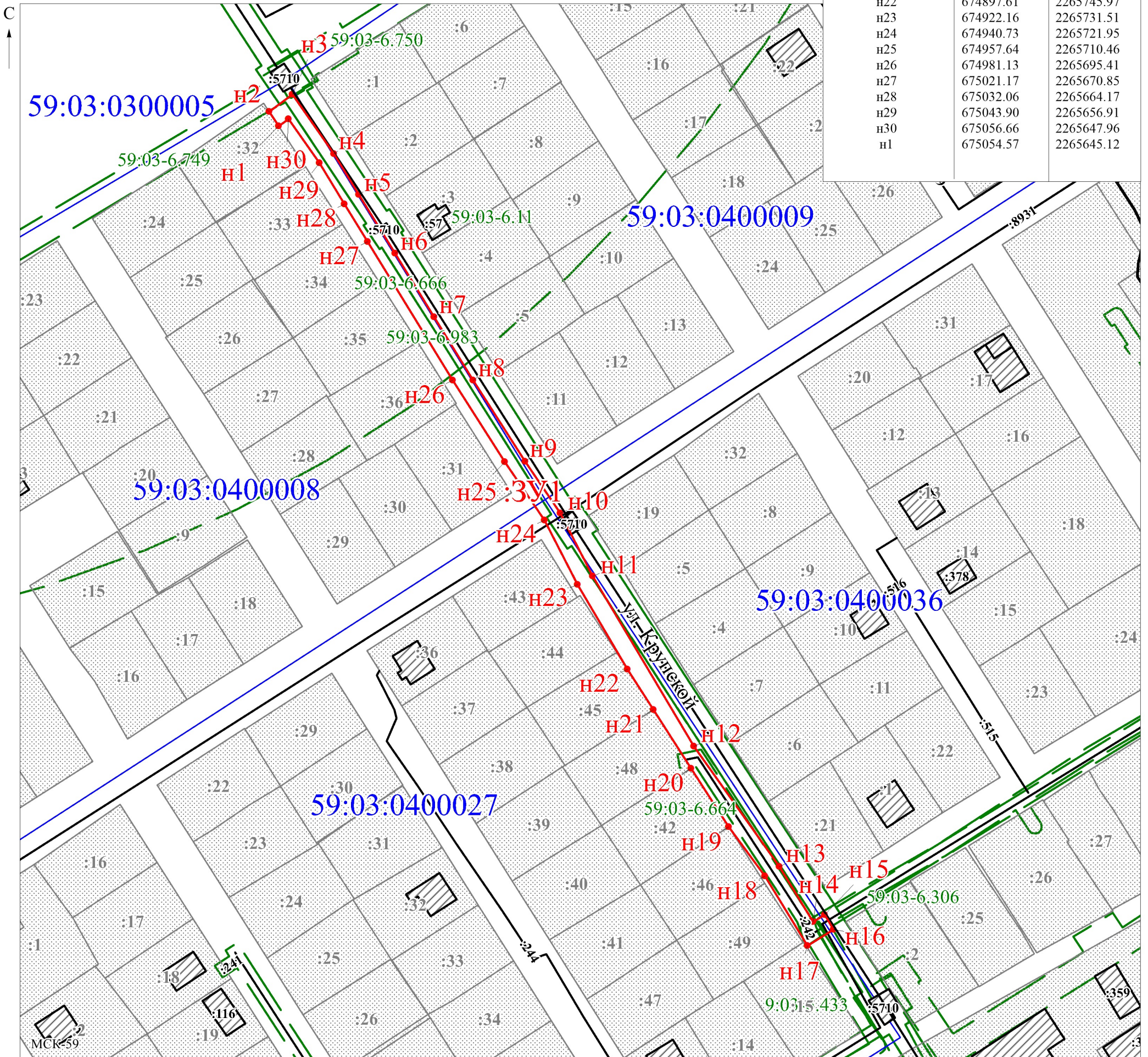
- От точки н1 до точки н2 - земельный участок с кадастровым номером 59:03:0400008:32
- От точки н2 до точки н19 - земли общего пользования
- От точки н19 до точки н20 - земельный участок с кадастровым номером 59:03:0400027:42
- От точки н20 до точки н21 - земельный участок с кадастровым номером 59:03:0400027:48
- От точки н21 до точки н22 - земельный участок с кадастровым номером 59:03:0400027:45
- От точки н22 до точки н1 - земли общего пользования

Условные обозначения:


- | | |
|--|--|
|  - предполагаемый участок земель, на которых планируется размещение объекта |  59:03-6.666 - зоны с особыми условиями использования территории, сведения о которых внесены в ЕГРН |
|  :32 - границы и номер земельного участка, сведения о которых внесены в ЕГРН |  :3У1 - обозначение запрашиваемого земельного участка |
|  :5710 - границы и номер объекта капитального строительства, сведения о которых внесены в ЕГРН |  н1 - характерная точка границ земель или части земельного участка |
|  - граница кадастрового квартала | 59:03:0400008 - номер кадастрового квартала |

Каталог координат, м

№ точки границы	X	Y
н1	675054.57	2265645.12
н2	675058.77	2265642.39
н3	675063.72	2265649.11
н4	675046.64	2265661.10
н5	675034.79	2265668.36
н6	675017.79	2265678.79
н7	674999.47	2265690.02
н8	674981.15	2265701.33
н9	674957.73	2265716.34
н10	674942.78	2265726.51
н11	674924.58	2265735.89
н12	674875.36	2265765.10
н13	674840.69	2265789.79
н14	674824.69	2265799.60
н15	674826.72	2265802.89
н16	674822.47	2265805.52
н17	674817.80	2265797.95
н18	674837.93	2265785.62
н19	674852.11	2265775.18
н20	674869.03	2265764.31
н21	674885.97	2265753.43
н22	674897.61	2265745.97
н23	674922.16	2265731.51
н24	674940.73	2265721.95
н25	674957.64	2265710.46
н26	674981.13	2265695.41
н27	675021.17	2265670.85
н28	675032.06	2265664.17
н29	675043.90	2265656.91
н30	675056.66	2265647.96
н1	675054.57	2265645.12



Масштаб 1:1200

Заявитель:  / Егошина И.В.
 (подпись, расшифровка подписи)
 МП (для юридических лиц и индивидуальных предпринимателей)